











PROJET : Réseau de chemins/sentiers reliés aux richesses, patrimoniales, culturelles, naturelles

Initiateurs de l'atelier : DNF Dinant, OT. Hastière, SI. Onhaye, Contrat de Rivière, MPMM, PCS Dinant, Alteo
Lié au constat n° 9

<p>BUT</p> <ul style="list-style-type: none"> - Développer la mobilité douce - créer un maillage et des connexions entre les villages, hameaux - se réapproprier le patrimoine commun - Tisser des liens sociaux - Inclusion de tous les usagers, incluant les PMR - Réseau reliant différentes communes - Susciter le contact entre les différents acteurs concernés 				
<p>RESSOURCES</p>  <ul style="list-style-type: none"> - Coordinateur neutre ? - Administrations communales (Atlas, cadastre) - Associations de défense des sentiers - Alteo - Contrat de rivière - Groupes "sentiers" - Opérateurs culturels, touristiques, environnementaux - Associations de défense de la nature - Propriétaires - Associations sportives 	<p>EQUIPE</p>  <ul style="list-style-type: none"> - Créer une équipe de coordination générale - Mettre en place dans chaque commune un groupe de travail 	<p>CONDITIONS</p>  <ul style="list-style-type: none"> - Gérer les intérêts individuels comme collectifs - Projet collectif inter-communal - Valorisation des richesses - Aspect pédagogique - Implication des habitants 	<p>JALONS</p>  <ul style="list-style-type: none"> - Etat des lieux, diagnostic - Définir les priorités - Identification des partenaires - Trouver les financements - Planification de la réalisation - Réalisation (signalétique, aménagement) - Pérennisation : maintenance - Communication : web, journées de sensibilisation, réseaux sociaux, presse, écoles 	<p>QUALITÉ</p>  <ul style="list-style-type: none"> - Utilisation du réseau par tous - Entretien pérenne - Poursuite de la collaboration entre tous les partenaires
		<p>RISQUE + CHANCES</p>  <ul style="list-style-type: none"> - Entretien régulier - Nettoyage des déchets - Pérennisation du projet - Intérêt commun sur le long terme 	<p>RÉSULTAT</p>  <p>Une prise de conscience de la possibilité de construire quelque chose tous ensemble (promeneurs, chasseurs, agriculteurs, pouvoirs publics locaux, régionaux...)</p>	<p>PUBLIC</p>  <ul style="list-style-type: none"> - Population locale - Touristes - ...
<p>TEMPS</p>  <p>Demande à CYRYS : intérêt ? si oui, financement du coordinateur neutre ? 2019 : début, obtention de subsides - Variable selon le rythme des communes et des ressources 2025 : fin</p>				

This work is licensed under a Creative Commons Attribution-ShareAlike 4.0 International License.
View a copy of this license: <https://creativecommons.org/licenses/by-sa/4.0/>

French translation by: Fabrice Aimetti (France), Pierre Neis (Luxembourg)
Adapté par Olivier Chaput et Anissa Ouertani (Belgique)

Over the Fence overthefence.com.de (THE PROJECT CANVAS Version 3.0, Nov 2016)

